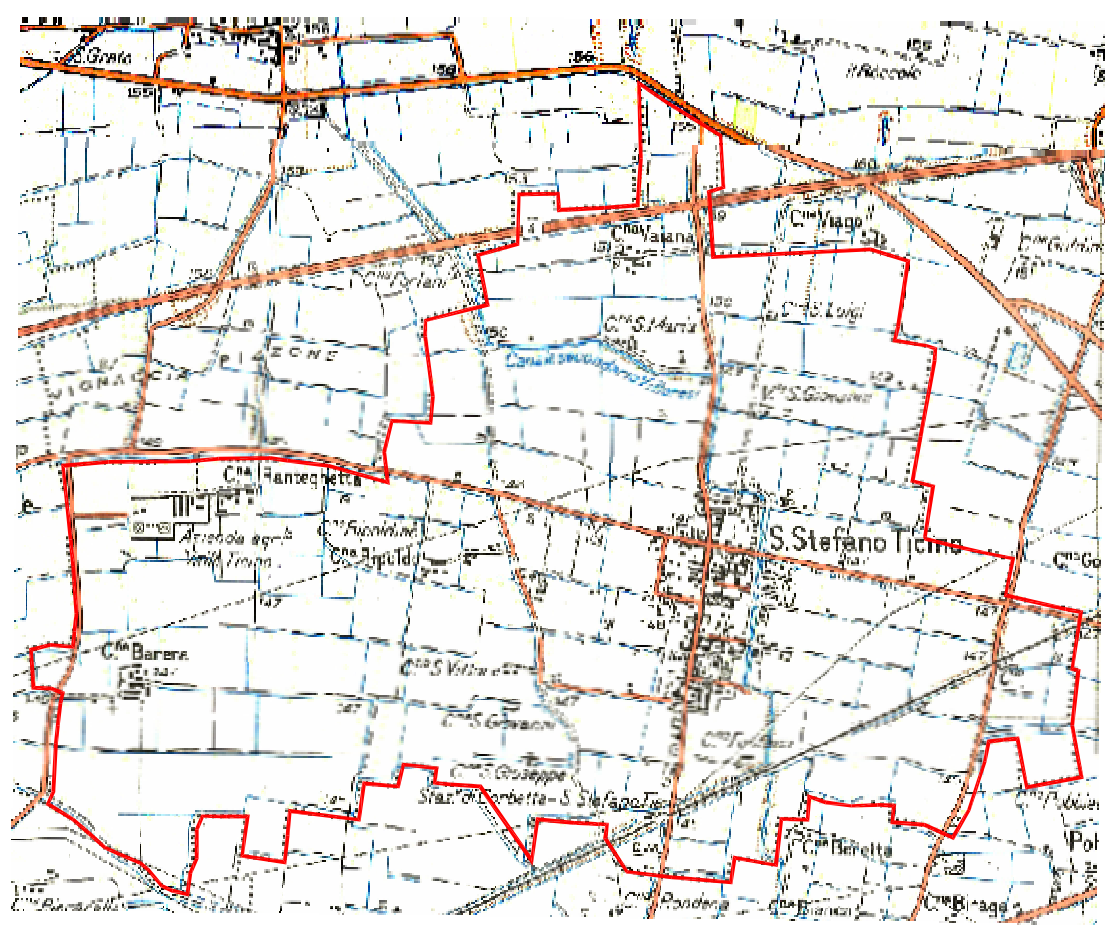


**Stralcio tavolette IGM Magenta F. 44 II N.E. -
Parabiago F. 44 I S.E.**

scala 1:25.000

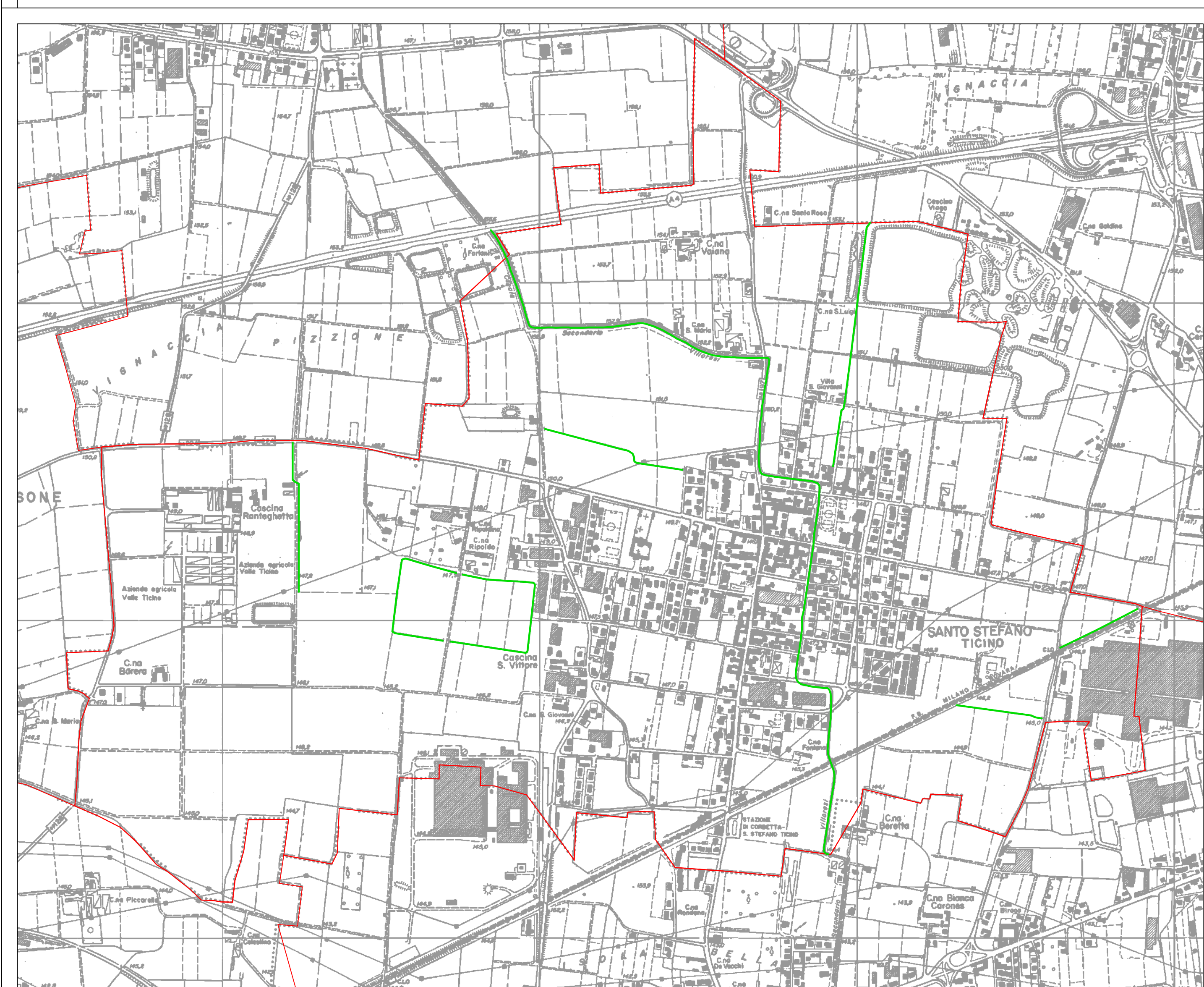
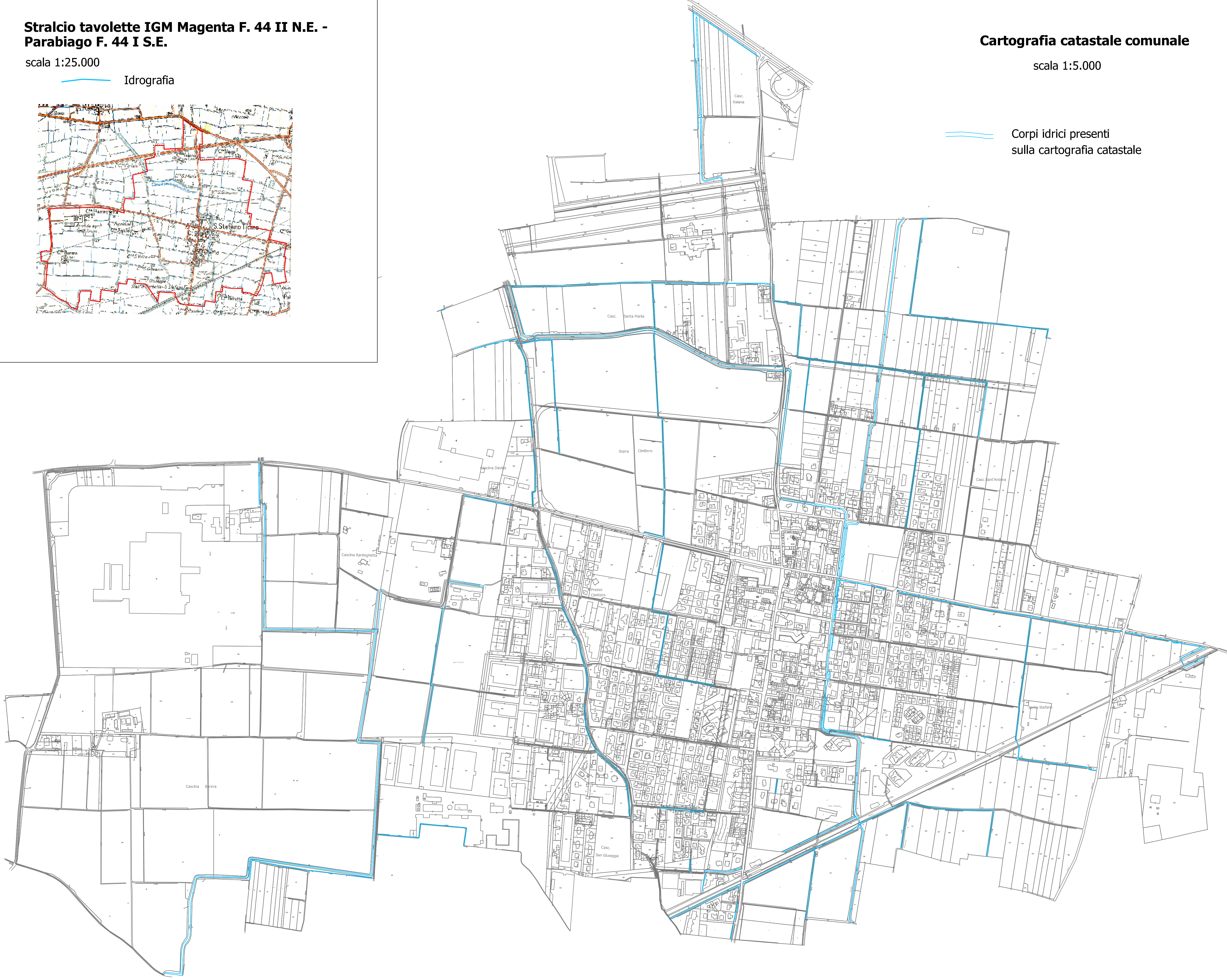
Idrografia



Cartografia catastale comunale

scala 1:5.000

Corpi idrici presenti
sulla cartografia catastale



**Stralcio Carta Tecnica Regionale
foglio A6d2-A6e2 a scala 1:10.000**
scala 1:10.000 (voli 1994)

Idrografia


COMUNE DI SANTO STEFANO TICINO
Provincia di Milano

INDIVIDUAZIONE DEL RETICOLO IDROGRAFICO

D.G.R. 25 ottobre 2012 n. IX/4287

"RIORDINO DEI RETICOLI IDRICI IN REGIONE LOMBARDIA E
E REVISIONE DEI CANONI DI POLIZIA IDRAULICA"

INDIVIDUAZIONE DEI CORPI IDRICI SULLE
CARTOGRAFIE UFFICIALI



STUDIO IDROGEOTECNICO
associato
Adriano Ghezzi fondatore - 1964
dott. geol. Efreim Ghezzi
dott. geol. Pietro Breviglieri
dott. ing. Giovanna Sguera

sede Bastioni Porta Volta, 7 - 20121 Milano
tel. 02/659.78.57 - fax 02/655.10.40
e-mail: stidi@fastwebnet.it
www.studioidrogeotecnico.com

DATA	DENOMINAZIONE	SCALA	NOME FILE
febbraio 2013	TAV. 1	1:5.000/25.000	MI3270RM_T1
AGGIORNAMENTI			