









RETICOLO IDROGRAFICO DI COMPETENZA DEL CONSORZIO DI BONIFICA EST TICINO VILLORESI (ALL. D - D.G.R. 25 ottobre 2012 n. IX/4287)

-  Canale derivatore (secondo ordine)
-  Canali colatori (secondo ordine)
-  Canali diramatori (terzo ordine)
-  Tratti a cielo aperto
-  Tratti tombinati
-  Punto di sfioro della fognatura comunale in corpo idrico superficiale
-  Punti di ripresa fotografica e relativo numero d'ordine (rilievo novembre 2004)
-  Punti di ripresa fotografica e relativo numero d'ordine (rilievo febbraio 2013)

INDIVIDUAZIONE DELLE FASCE DI RISPETTO (D.G.R. 6 aprile 2011 n. IX/1542 - D.G.R. 25 ottobre 2012 n. IX/4287)

-  Fascia di rispetto Canale derivatore (6 metri dalla sommità della sponda incisa o piede esterno dell'argine)
-  Fascia di rispetto Canali colatori (6 metri dalla sommità della sponda incisa o piede esterno dell'argine)
-  Fascia di rispetto Canali diramatori (5 metri dalla sommità della sponda incisa)



COMUNE DI SANTO STEFANO TICINO
Provincia di Milano

INDIVIDUAZIONE DEL RETICOLO IDROGRAFICO

D.G.R. 25 ottobre 2012 n. IX/4287

"RIORDINO DEI RETICOLI IDRICI IN REGIONE LOMBARDIA E REVISIONE DEI CANONI DI POLIZIA IDRAULICA"

INDIVIDUAZIONE DEL RETICOLO IDROGRAFICO E DELLE RELATIVE FASCE DI RISPETTO



STUDIO IDROGEOTECNICO
associato
Adriano Ghezzi fondatore - 1964
dott. geol. Efrem Ghezzi
dott. geol. Pietro Breviglieri
dott. ing. Giovanna Sguera

sede Bastioni Porta Volta, 7 - 20121 Milano
tel. 02/659.78.57 - fax 02/655.10.40
e-mail: stid@fastwebnet.it
www.studioidrogeotecnico.com

DATA	DENOMINAZIONE	SCALA	NOME FILE
febbraio 2013	TAV. 2	1:5.000	MI3270RM_T2
AGGIORNAMENTI			
maggio 2013	TAV. 2_R1	1:5.000	MI3270RM_T2_agg